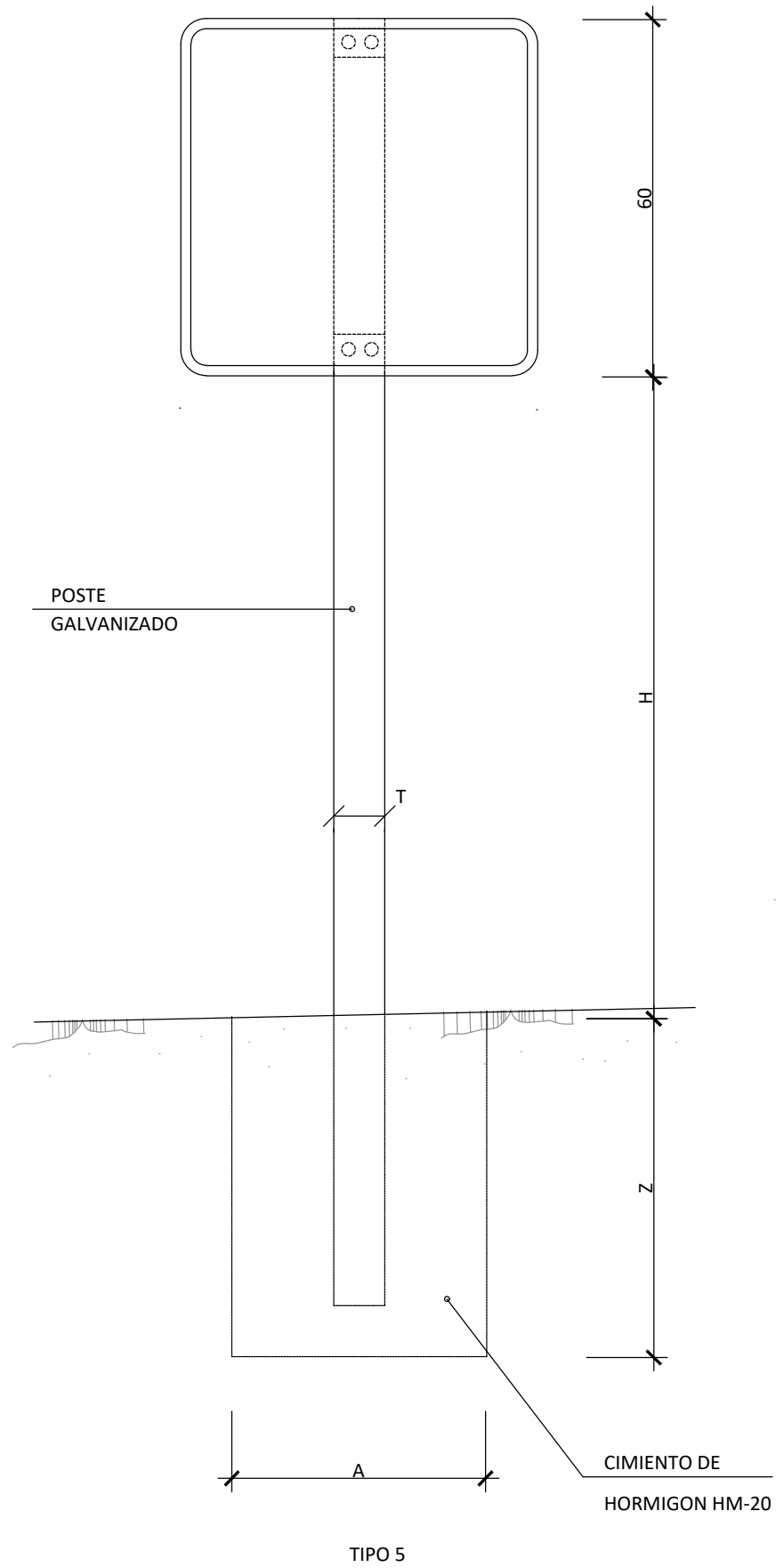
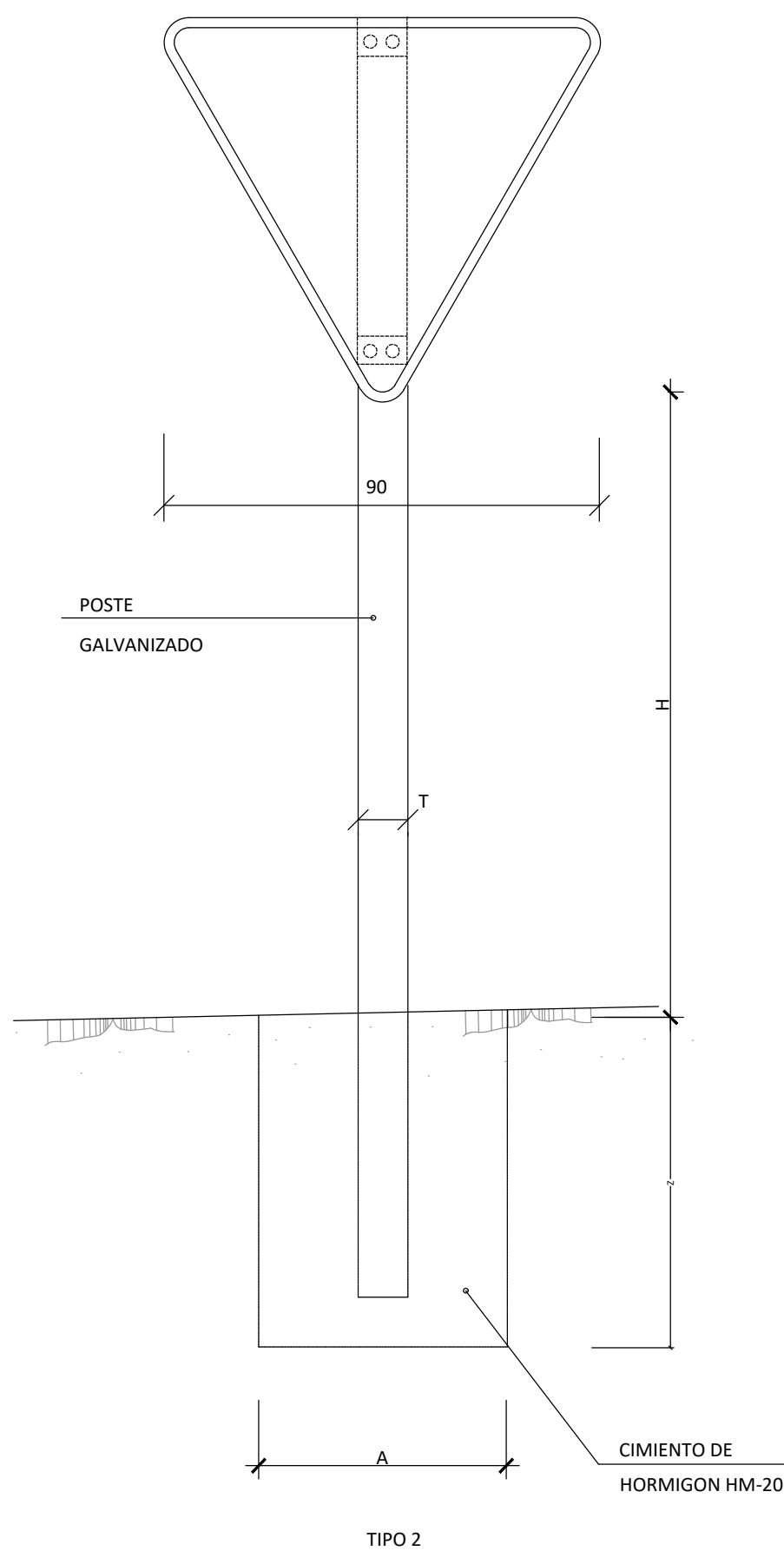
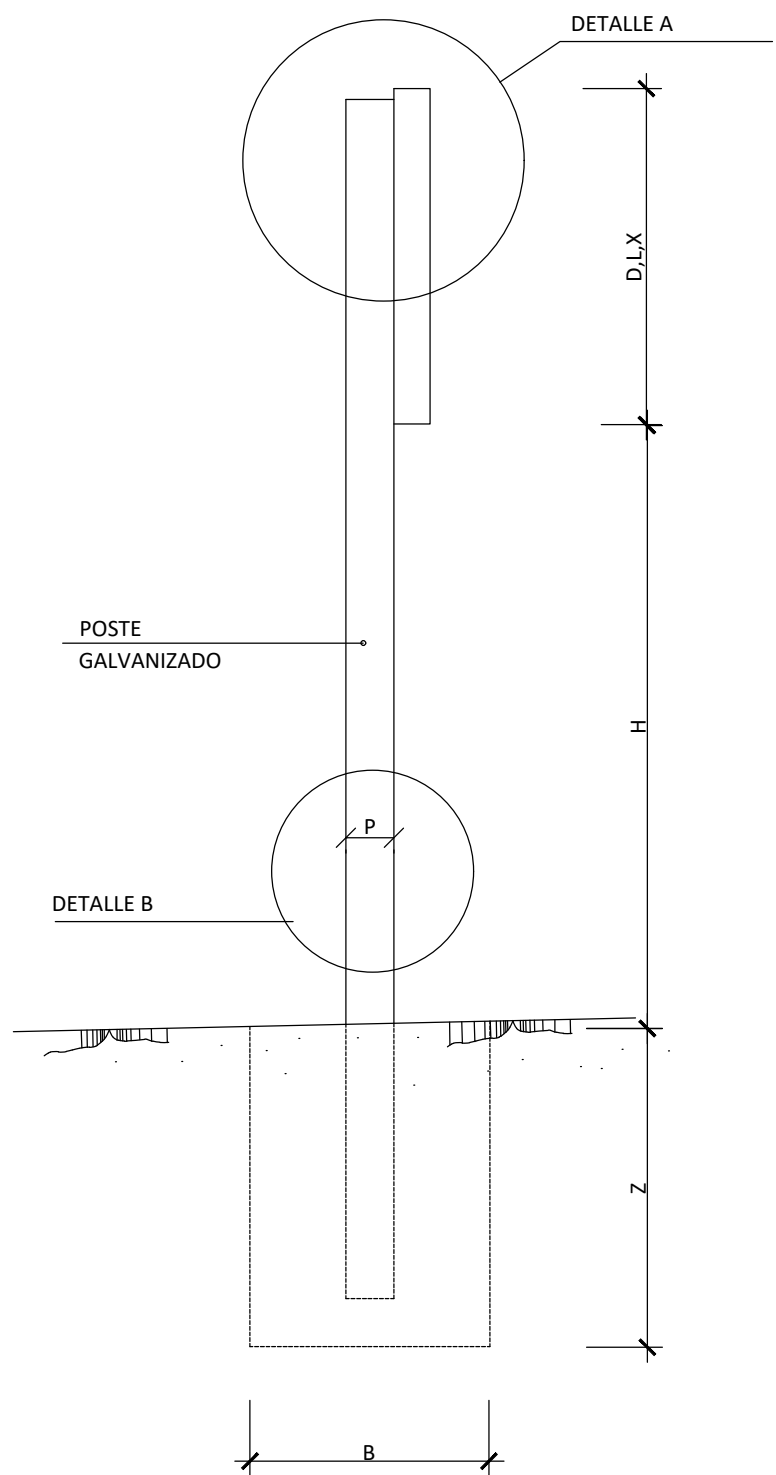


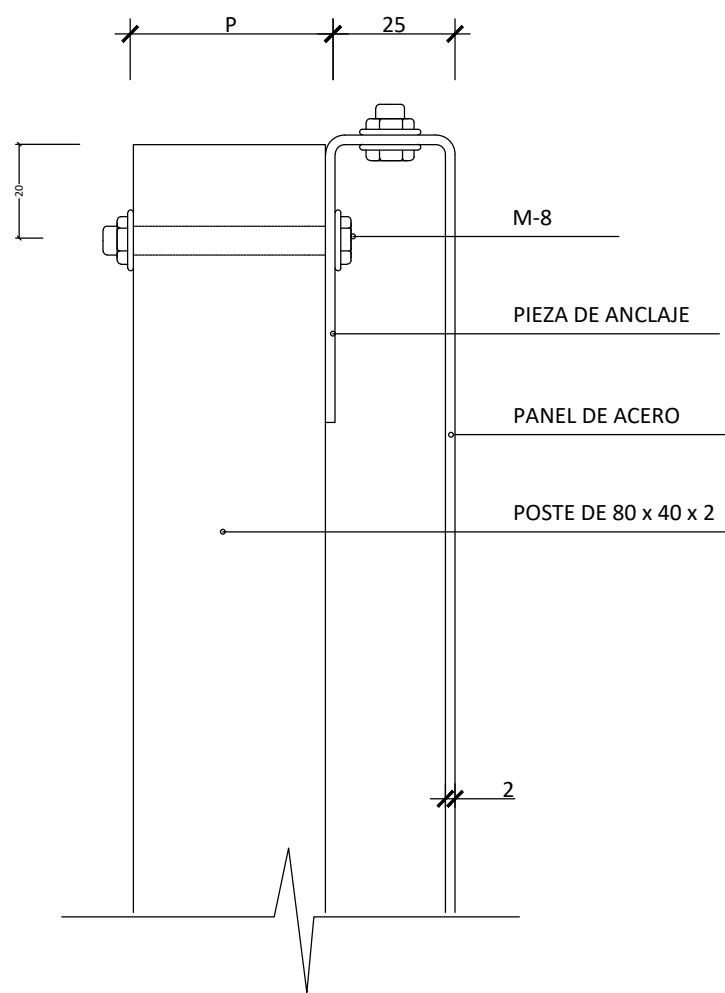
ALZADO LATERAL DE SEÑALES VERTICALES



ALZADO LATERAL DE SEÑALES VERTICALES

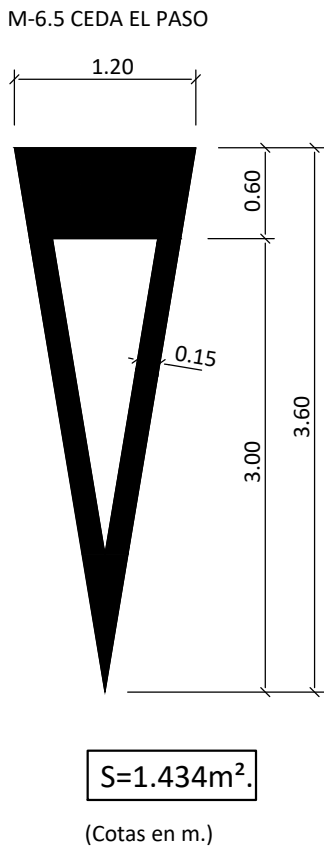
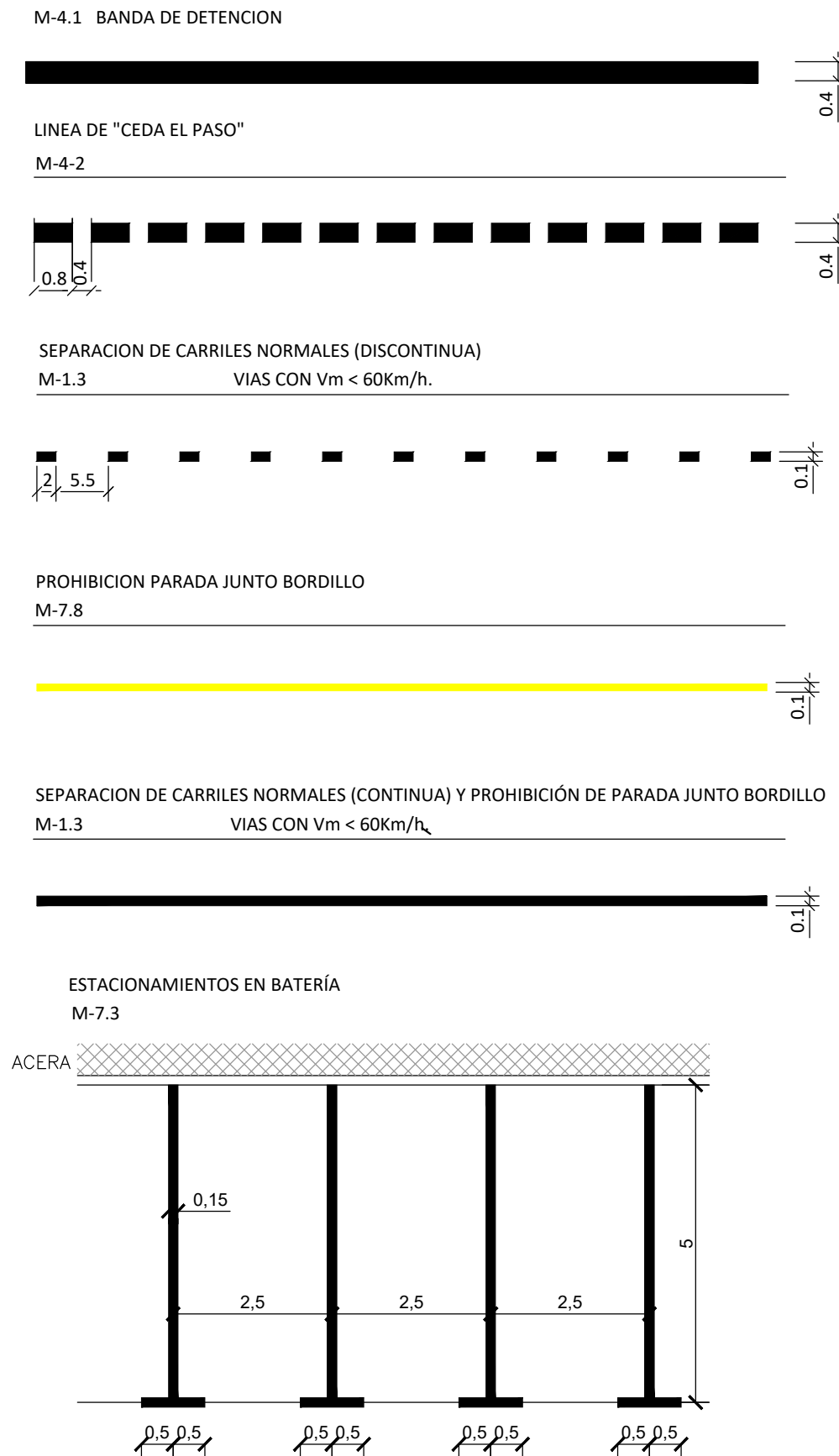


DETALLE "A"

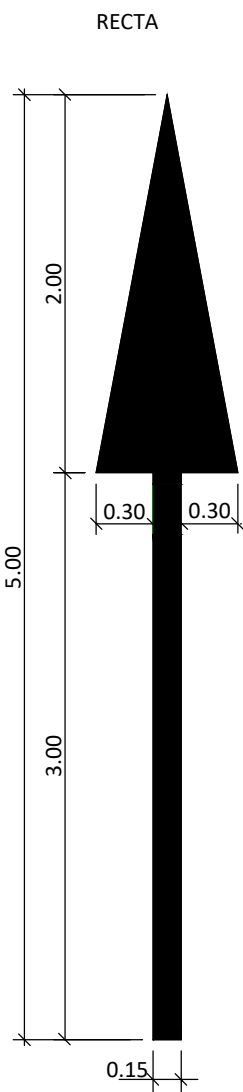


SERIE	SERIE C	
SEÑALES TIPO	2	4
ALTURA=Hm	2.20	2.20
MEDIDAS TUBO mm.	T	80
	P	40
	E	2
CIMENTACION m.	A	0.45
	B	0.40
	Z	0.60

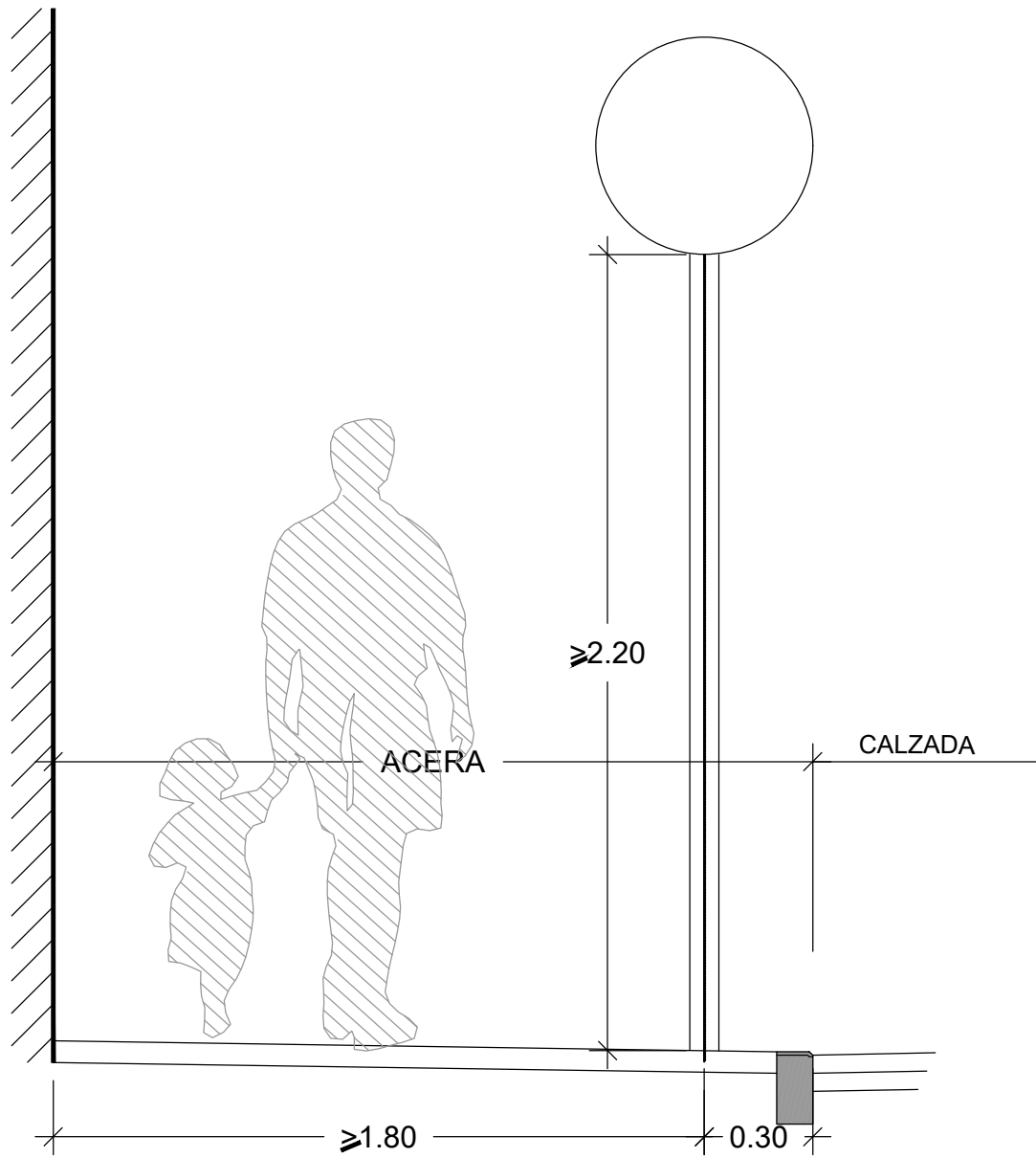
SEÑALIZACIÓN HORIZONTAL



FLECHA DE DIRECCION



ALZADO COLOCACIÓN DE SEÑALES  
ESCALA 1/20



Ayuntamiento de Málaga

Gerencia Municipal de Urbanismo, Obras e Infraestructuras

Departamento de Arquitectura e Infraestructuras

Soluciones Integrales de Ingeniería

Certificado Del Sistema de Gestión

ESTEPONA, Málaga, España

Tel: 952077179 y 952077776

cai@caiconsultores.com

EMPRESA CON EL SISTEMA DE GESTIÓN CERTIFICADO POR DNV GL

• ISO 9001 •

• ISO 14001 •

PROYECTO DE OBRAS DE URBANIZACIÓN DEL PASEO MARÍTIMO DE PEDREGALEJO, DESDE LOS BAÑOS DEL CARMEN HASTA EL ARROYO DE JABONEROS.

PLANO :SEÑALIZACIÓN. DETALLES

PLANO Nº:HOJA Nº:

ESCALAS:INDICADAS

SUSTITUYE AL Nº:ORIGINAL: A1

SUSTITUIDO POR EL Nº:

JEFE DEPARTAMENTO :JAVIER PÉREZ DE LA FUENTE, ARQUITECTO.

JEFES DE SERVICIO :AJUAN ANTONIO MARÍN MALAVÉ, ARQUITECTO

PILAR VILA HERRERO, I.C.C.P.

AUTORES DEL PROYECTO (GMU):NATALIA MUÑOZ AGUILAR, ARQUITECTA

JUDIT CANEDO ACISTINO, I.C.C.P.

AUTORES DEL PROYECTO (CAI):CARMEN TORRALBA LOYO, ARQUITECTA

ENRIQUE DE LA TORRE LARA, I.C.C.P.

EXP. Nº:PAI 2018-300

FECHA:Agosto 2022